



令和元年7月 No. 544  
秦野市政策部行政経営課

# 人口と世帯

令和元年7月1日現在

人口	総数	165,087 人	前月からの増減 ( -37 )	前年同月からの増減 [ -485 ]
	男	84,540 人	( -9 )	[ -205 ]
	女	80,547 人	( -28 )	[ -280 ]
世帯数		71,953 世帯	( 43 )	[ 702 ]
	1世帯当たり	2.29 人	( 0.01 )	[ -0.03 ]

## 人口と世帯の移動状況

(令和元年6月中)

区分	自然増減 ①	出生	死亡	社会増減 ②	増加				減少				合計 ① + ②
					県外転入	県内転入	その他	計	県外転出	県内転出	その他	計	
計	-42	63	105	5	195	210	7	412	193	204	10	407	-37
男	-9	40	49	0	119	109	4	232	117	109	6	232	-9
女	-33	23	56	5	76	101	3	180	76	95	4	175	-28
世帯	-41		41	84	137	122	57	316	92	111	29	232	43

## 地区別人口と世帯

区分 地区	世帯数	7月1日現在				世帯数	6月中の増減				世帯数	前年同月中からの増減			
		人口			計		人口			計		人口			計
		計	男	女			計	男	女			計	男	女	
市計	71,953	165,087	84,540	80,547	43	-37	-9	-28	702	-485	-205	-280			
本町	9,168	21,211	10,672	10,539	0	-9	-9	0	112	-21	40	-61			
南	13,218	32,706	16,267	16,439	19	24	21	3	142	-6	11	-17			
東	6,389	15,834	7,913	7,921	9	8	-3	11	51	-74	-59	-15			
北	4,963	13,357	6,780	6,577	8	-13	-6	-7	53	-75	-52	-23			
大根・鶴巻	21,848	41,720	22,761	18,959	-5	-32	-17	-15	251	-58	-22	-36			
(大根)	14,208	26,464	14,935	11,529	-14	-29	-14	-15	112	-48	-34	-14			
(鶴巻)	7,640	15,256	7,826	7,430	9	-3	-3	0	139	-10	12	-22			
西	15,606	38,055	19,032	19,023	11	-11	7	-18	100	-186	-84	-102			
上	761	2,204	1,115	1,089	1	-4	-2	-2	-7	-65	-39	-26			

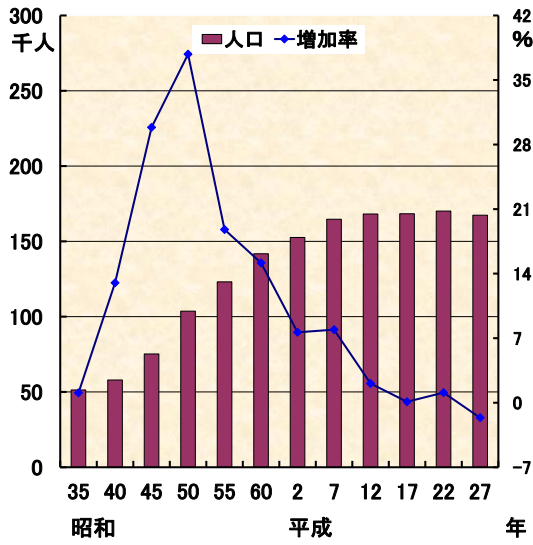
(注) この人口と世帯数は平成27年国勢調査確定値に、毎月の住民基本台帳登録の異動を加え推計した数値です。

# 大字・町別人口と世帯数

(令和元年7月1日現在)

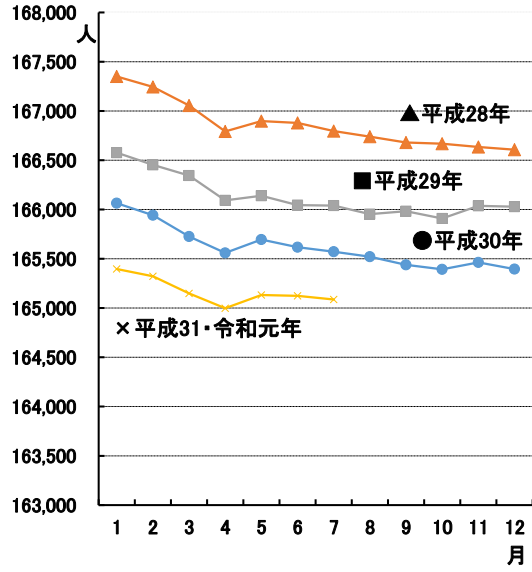
大字・町	世帯数	人			大字・町	世帯数	人		
		計	男	女			計	男	女
<b>本町計</b>	<b>9,168</b>	<b>21,211</b>	<b>10,672</b>	<b>10,539</b>	<b>北計</b>	<b>4,963</b>	<b>13,357</b>	<b>6,780</b>	<b>6,577</b>
本町一丁目	290	489	264	225	羽根	759	1,901	958	943
本町二丁目	344	710	357	353	菩提	871	2,392	1,252	1,140
本町三丁目	695	1,478	662	816	横野	207	565	281	284
河原町	221	464	238	226	戸川	2,673	7,228	3,638	3,590
元町	266	639	306	333	三屋	453	1,271	651	620
末広町	118	289	132	157	<b>大根・鶴巻計</b>	<b>21,848</b>	<b>41,720</b>	<b>22,761</b>	<b>18,959</b>
入船町	221	548	265	283	<b>(大根計)</b>	<b>14,208</b>	<b>26,464</b>	<b>14,935</b>	<b>11,529</b>
曾屋一丁目	174	438	212	226	北矢名	3,182	6,408	3,604	2,804
曾屋二丁目	320	736	379	357	南矢名	5,426	10,446	5,943	4,503
寿町	322	743	373	370	下大槻	2,492	4,724	2,502	2,222
栄町	171	398	186	212	南矢名一丁目	555	731	406	325
文京町	145	336	158	178	南矢名二丁目	937	1,288	841	447
幸町	207	481	248	233	南矢名三丁目	505	851	520	331
桜町一丁目	157	387	187	200	南矢名四丁目	621	1,115	626	489
桜町二丁目	221	559	270	289	南矢名五丁目	490	901	493	408
水神町	303	712	335	377	<b>(鶴巻計)</b>	<b>7,640</b>	<b>15,256</b>	<b>7,826</b>	<b>7,430</b>
ひばりヶ丘	342	864	448	416	鶴巻	1,175	2,676	1,348	1,328
富士見町	118	262	126	136	鶴巻北一丁目	656	1,471	724	747
曾屋上	3,889	9,304	4,822	4,482	鶴巻北二丁目	867	1,602	767	835
大槻	644	1,374	704	670	鶴巻北三丁目	541	1,109	566	543
<b>南計</b>	<b>13,218</b>	<b>32,706</b>	<b>16,267</b>	<b>16,439</b>	鶴巻南一丁目	946	1,568	914	654
新町	433	973	519	454	鶴巻南二丁目	1,194	2,297	1,155	1,142
鈴張町	221	509	259	250	鶴巻南三丁目	462	1,003	541	462
緑町	497	1,242	608	634	鶴巻南四丁目	1,148	2,217	1,136	1,081
清水町	381	1,005	484	521	鶴巻南五丁目	651	1,313	675	638
平沢町	3,105	7,895	3,986	3,909	<b>西計</b>	<b>15,606</b>	<b>38,055</b>	<b>19,032</b>	<b>19,023</b>
上今川町	281	727	364	363	並木町	595	1,479	728	751
今川町	375	779	353	426	弥生町	444	991	496	495
今泉町	2,571	6,353	3,202	3,151	春日町	419	915	455	460
大室町	174	346	181	165	松原町	367	833	414	419
尾尻町	342	769	379	390	堀西川	2,589	6,579	3,345	3,234
西大竹	1,514	3,304	1,627	1,677	堀山下	1,472	3,463	1,740	1,723
南が丘一丁目	529	1,221	652	569	沼代新町	1,330	3,733	1,945	1,788
南が丘二丁目	214	742	370	372	柳町一丁目	574	1,445	699	746
南が丘三丁目	622	1,416	687	729	柳町二丁目	178	361	179	182
南が丘四丁目	655	1,482	707	775	若松町	127	245	112	133
南が丘五丁目	216	913	395	518	菽が丘	302	646	336	310
立野台一丁目	152	413	196	217	曲松一丁目	633	1,430	716	714
立野台二丁目	109	264	136	128	曲松二丁目	462	905	473	432
立野台三丁目	10	35	18	17	渋沢	568	1,177	564	613
今泉台一丁目	284	777	383	394	千村	1,252	3,366	1,667	1,699
今泉台二丁目	128	358	179	179	千村一丁目	131	306	143	163
今泉台三丁目	122	380	180	200	千村二丁目	136	496	224	272
今泉台	283	803	402	401	千村三丁目	476	1,116	571	545
<b>東計</b>	<b>6,389</b>	<b>15,834</b>	<b>7,913</b>	<b>7,921</b>	千村四丁目	952	2,218	1,097	1,121
落合	797	2,052	1,025	1,027	千村五丁目	560	1,330	645	685
名古	867	2,278	1,130	1,148	渋沢一丁目	255	697	339	358
寺山	489	1,380	692	688	渋沢上二丁目	221	564	293	271
小蓑	50	164	83	81	千村一丁目	296	739	342	397
蓑毛	179	438	219	219	千村二丁目	214	557	287	270
東田	2,381	5,706	2,825	2,881	千村三丁目	466	1,069	510	559
西田	1,377	3,271	1,663	1,608	千村四丁目	293	752	381	371
下落	249	545	276	269	千村五丁目	294	643	331	312
					<b>上計</b>	<b>761</b>	<b>2,204</b>	<b>1,115</b>	<b>1,089</b>
					菅	463	1,131	572	559
					廻部	95	559	281	278
					柳川	101	267	136	131
					八沢	102	247	126	121

### 1 市制施行後の人口及び増加率の推移

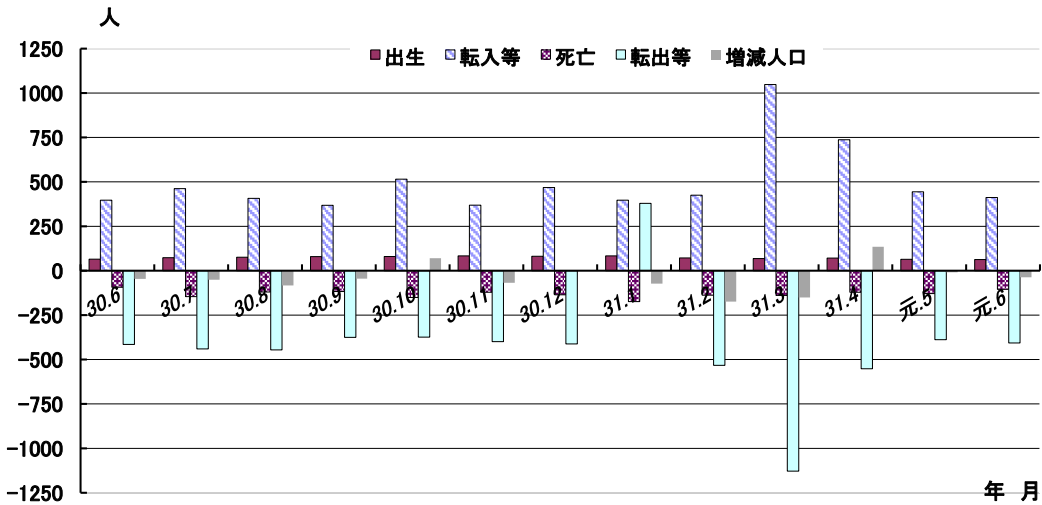


各年10月1日現在  
昭和35年の人口は51,285人(現在の市域で換算)

### 2 養野市人口の月別推移



### 3 月別人口異動 (平成30年6月中～令和元年6月中)



《参 考》(戸籍住民課調)  
住民基本台帳人口 (令和元年6月末日現在)  
地区別

地区	世帯	人口	内訳	
			男	女
本町	9,831	21,487	10,775	10,712
南	14,100	32,735	16,296	16,439
東	7,007	16,162	8,099	8,063
北	5,605	13,389	6,762	6,627
大根・鶴巻	18,489	37,025	18,774	18,251
(大根)	11,461	22,871	11,808	11,063
(鶴巻)	7,028	14,154	6,966	7,188
西	17,021	38,491	19,314	19,177
上	904	2,030	1,009	1,021
合計	72,957	161,319	81,029	80,290

### 年齢別

年齢	人口	内訳	
		男	女
0～14歳	18,745	9,698	9,047
15～64歳	95,001	49,551	45,450
65歳～	47,573	21,780	25,793
合計	161,319	81,029	80,290
構成比			
0～14歳	11.6%	12.0%	11.3%
15～64歳	58.9%	61.2%	56.6%
65歳～	29.5%	26.8%	32.1%

(注) この人口と世帯数は、平成24年7月9日改正の住民基本台帳法にもとづく数値です。

# 人 口 と 世 帯

令和元年6月1日現在

(平成27年国勢調査確定数を基準人口とした推計人口)

市区町村	世帯数	人 口			前1か月の人口増減の内訳			1世帯当 たり人員	人口密度 (1km <sup>2</sup> )
		総 数	男	女	計	自然増減	社会増減		
県 計	4,155,887	9,199,871	4,586,508	4,613,363	1,946	-1,501	3,447	2.21	3,808
市 計	4,036,383	8,911,125	4,444,437	4,466,688	2,056	-1,354	3,410	2.21	4,924
郡 計	119,504	288,746	142,071	146,675	-110	-147	37	2.42	476
横 浜 市	1,707,854	3,748,482	1,862,395	1,886,087	515	-617	1,132	2.19	8,567
鶴 見 区	139,773	292,435	151,001	141,434	197	0	197	2.09	8,800
神 奈 川 区	125,567	244,403	123,977	120,426	243	-32	275	1.95	10,304
西 区	55,568	103,452	52,373	51,079	219	-2	221	1.86	14,716
中 区	81,044	149,515	78,483	71,032	-26	-32	6	1.84	7,026
南 区	99,784	195,862	97,598	98,264	-25	-66	41	1.96	15,483
港 南 区	93,863	214,015	104,928	109,087	-34	-57	23	2.28	10,755
保 土 ヶ 谷 区	96,091	205,725	102,284	103,441	55	-71	126	2.14	9,381
旭 区	105,969	245,606	118,907	126,699	-101	-138	37	2.32	7,504
磯 子 区	76,976	166,618	81,970	84,648	-49	-58	9	2.16	8,746
磯 金 区	88,390	198,787	97,383	101,404	-125	-53	-72	2.25	6,421
港 北 区	170,427	352,863	178,279	174,584	12	39	-27	2.07	11,238
緑 区	77,570	181,945	89,482	92,463	73	5	68	2.35	7,132
青 葉 区	129,089	310,127	150,535	159,592	-12	-13	1	2.40	8,805
都 筑 区	83,445	212,249	105,627	106,622	85	21	64	2.54	7,616
戸 塚 区	119,203	280,374	137,083	143,291	21	-39	60	2.35	7,834
栄 泉 区	51,647	120,090	58,487	61,603	0	-52	52	2.33	6,484
瀬 谷 区	62,111	152,053	74,322	77,731	-9	-22	13	2.45	6,448
川 崎 市	738,813	1,528,118	773,279	754,839	1,488	209	1,279	2.07	10,685
川 崎 区	120,125	233,056	125,310	107,746	297	-46	343	1.94	5,896
幸 区	80,995	169,370	85,504	83,866	287	30	257	2.09	16,920
中 原 区	132,876	261,296	133,043	128,253	292	118	174	1.97	17,727
高 津 区	112,905	232,919	116,946	115,973	236	62	174	2.06	14,237
宮 前 区	100,489	232,221	113,419	118,802	182	-4	186	2.31	12,478
多 摩 区	113,076	219,641	112,090	107,551	147	48	99	1.94	10,714
麻 生 区	78,347	179,615	86,967	92,648	47	1	46	2.29	7,725
相 模 原 市	326,113	722,718	361,423	361,295	78	-132	210	2.22	2,197
緑 区	73,943	171,155	86,167	84,988	-57	-76	19	2.31	674
中 央 区	122,399	272,104	136,699	135,405	-6	-32	26	2.22	7,380
南 区	129,771	279,459	138,557	140,902	141	-24	165	2.15	7,333
横 須 賀 市	167,430	396,424	198,358	198,066	-287	-229	-58	2.37	3,932
平 塚 市	111,914	257,874	129,093	128,781	51	-85	136	2.30	3,802
鎌 倉 市	74,846	172,420	81,098	91,322	-35	-101	66	2.30	4,346
藤 沢 市	190,354	434,126	214,616	219,510	216	-50	266	2.28	6,241
小 田 原 市	81,571	190,310	92,489	97,821	-173	-90	-83	2.33	1,672
茅 ヶ 崎 市	102,658	241,945	117,735	124,210	83	-11	94	2.36	6,777
逗 子 市	24,607	56,973	26,615	30,358	-7	-34	27	2.32	3,297
三 浦 市	17,518	42,659	20,497	22,162	-97	-50	-47	2.44	1,331
厚 木 市	71,910	165,124	84,549	80,575	-9	-65	56	2.30	1,591
伊 勢 原 市	100,138	224,900	116,350	108,550	-72	-54	-18	2.25	2,397
海 老 名 市	107,875	236,966	118,417	118,549	213	4	209	2.20	8,747
座 間 市	45,427	102,232	51,849	50,383	-77	-12	-65	2.25	1,840
南 足 柄 市	56,884	133,096	67,016	66,080	95	0	95	2.34	5,005
綾 瀬 市	59,008	130,344	64,983	65,361	81	-20	101	2.21	7,419
三 浦 郡 葉 山 町	16,581	41,969	20,662	21,307	-29	-15	-14	2.53	544
高 座 郡 寒 川 町	34,882	84,445	43,013	41,432	22	-2	24	2.42	3,814
中 郡 大 磯 町	12,698	31,686	14,981	16,705	-61	-14	-47	2.50	1,860
中 郡 大 磯 町	19,710	48,320	24,481	23,839	46	4	42	2.45	3,622
中 郡 大 磯 町	24,092	59,175	28,727	30,448	13	-32	45	2.46	2,254
中 郡 大 磯 町	12,659	31,368	15,315	16,053	8	-16	24	2.48	1,826
中 郡 大 磯 町	11,433	27,807	13,412	14,395	5	-16	21	2.43	3,062
足 柄 郡 上 井 町	25,007	64,927	32,033	32,894	41	-25	66	2.60	214
中 郡 大 磯 町	3,433	9,387	4,715	4,672	-20	1	-21	2.73	470
中 郡 大 磯 町	6,461	17,023	8,453	8,570	18	1	17	2.63	1,184
中 郡 大 磯 町	4,530	10,880	5,391	5,489	28	-6	34	2.40	288
中 郡 大 磯 町	3,848	9,730	4,771	4,959	-17	-10	-7	2.53	43
中 郡 大 磯 町	6,735	17,907	8,703	9,204	32	-11	43	2.66	2,734
足 柄 郡 下 根 町	20,164	42,080	19,700	22,380	-81	-56	-25	2.09	299
足 柄 郡 下 根 町	6,277	11,319	5,391	5,928	-16	-14	-2	1.80	122
足 柄 郡 下 根 町	3,049	6,861	3,214	3,647	-3	-4	1	2.25	973
愛 媛 郡 湯 原 町	10,838	23,900	11,095	12,805	-62	-38	-24	2.21	583
愛 媛 郡 湯 原 町	17,833	42,558	22,149	20,409	-68	-24	-44	2.39	403
愛 媛 郡 湯 原 町	16,678	39,448	20,565	18,883	-68	-23	-45	2.37	1,151
清 川 村	1,155	3,110	1,584	1,526	0	-1	1	2.69	44