

厚木秦野道路の計画概要

○厚木秦野道路とは

厚木秦野道路は、一般国道246号のバイパスとして、厚木市中依知～秦野市八沢を結ぶ延長29.1kmの自動車専用道路です。

○事業経緯

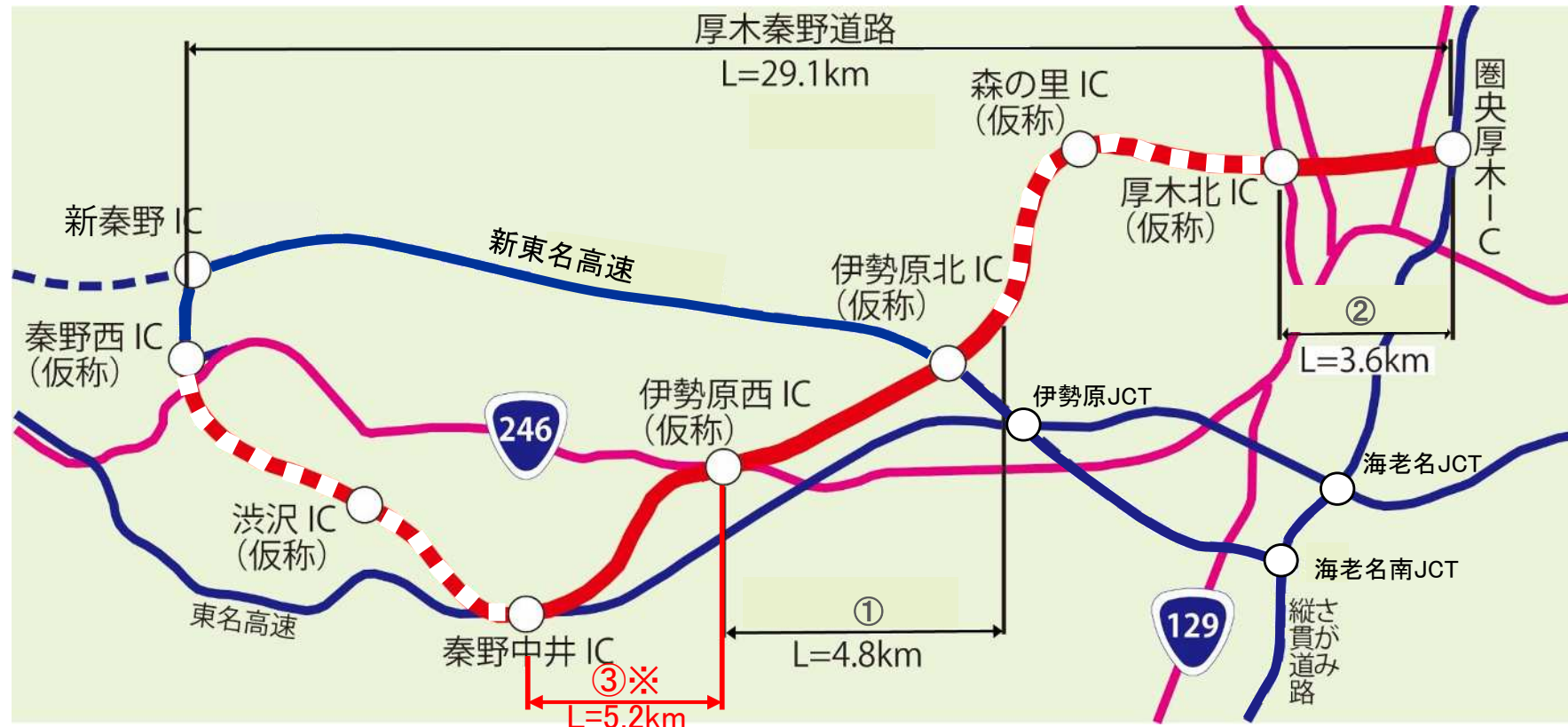
平成8年6月 都市計画決定

平成10年度 ① 事業化(伊勢原北IC～伊勢原西IC間 4.1km)

平成13年度 ② 事業化(圏央厚木IC～厚木北IC間 3.6km)

平成14年度 ① 事業区間延伸(伊勢原市西富岡～伊勢原北IC間 0.7km)

平成26年度 ③ 事業化(伊勢原西IC～秦野中井IC間 5.2km)

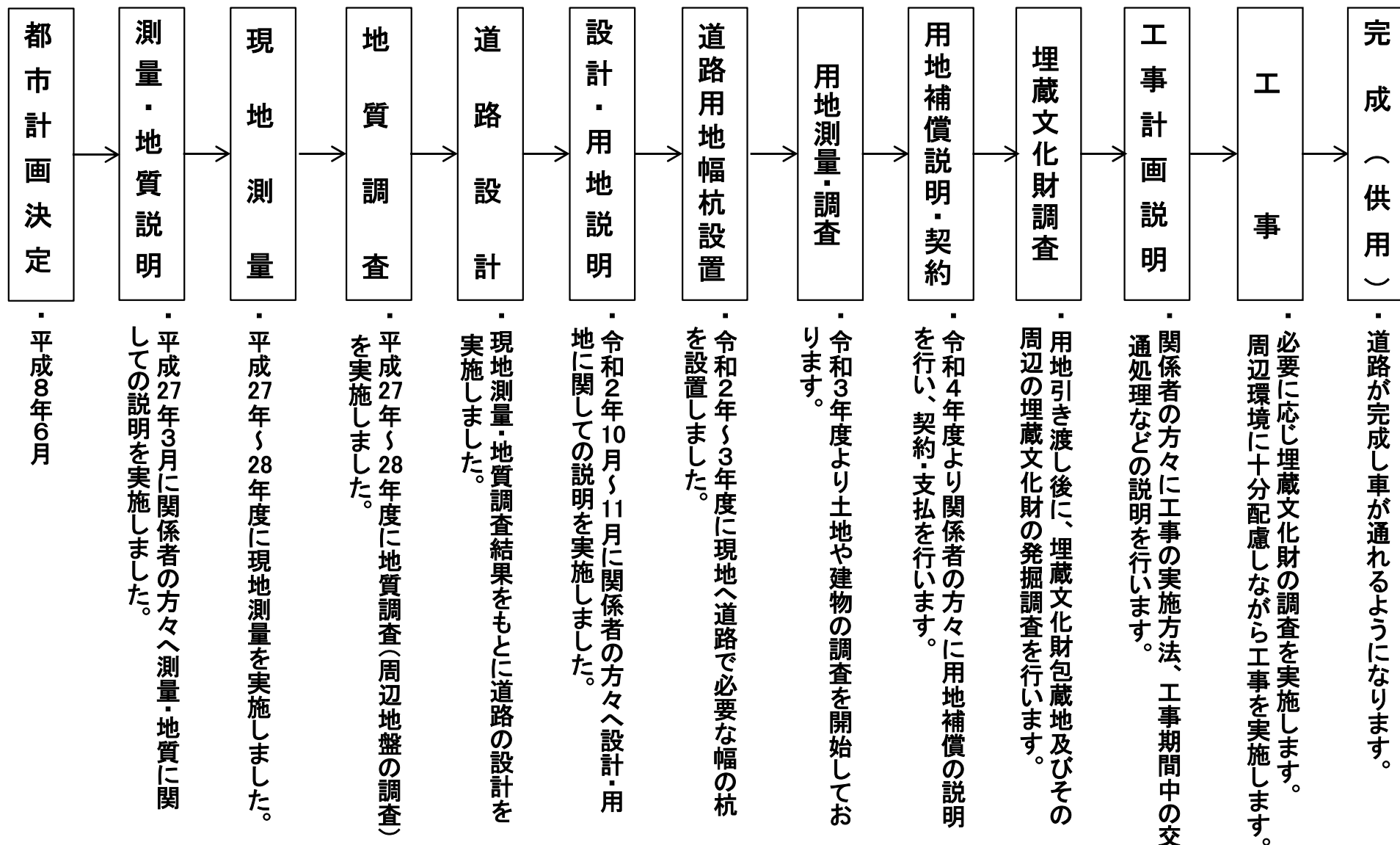


※伊勢原市域L=1.5km、秦野市域L=3.7km

厚木秦野道路(伊勢原西IC(仮称)～秦野中井IC)の整備手順

川崎国道事務所

完成までの流れ



「現地測量」～「用地測量・調査」については、設計等の進捗具合により随時補足作業を実施します。

国道246号 厚木秦野道路

(厚木市、伊勢原市、秦野市)

令和6年度事業費(厚木区間、伊勢原区間):65.00億円

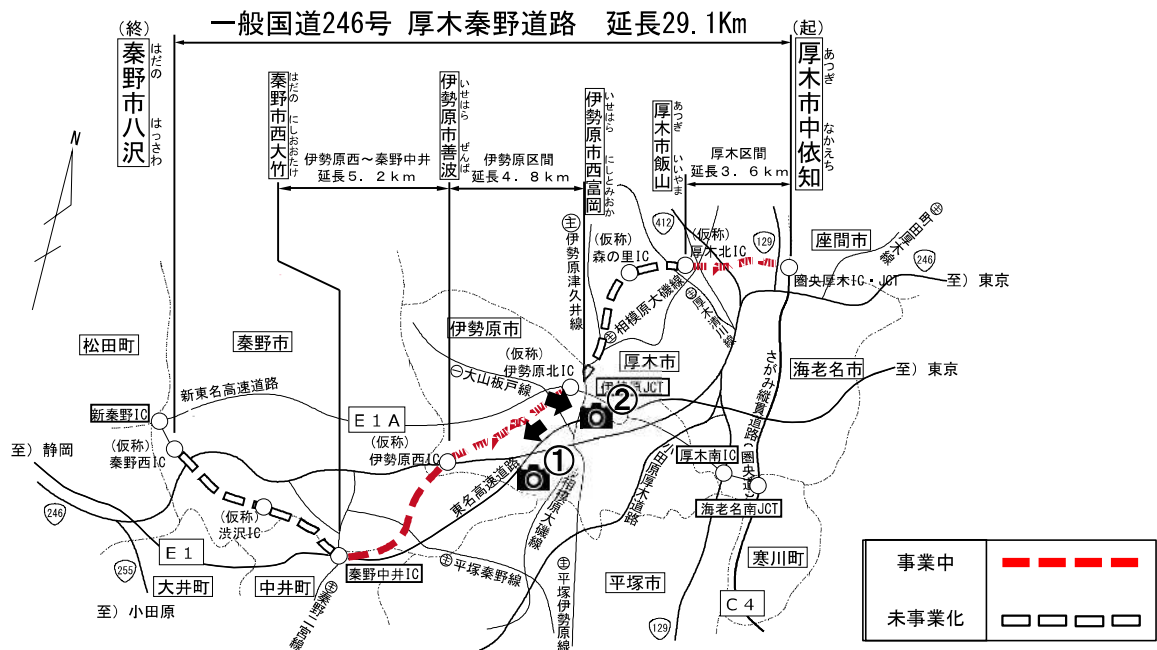
令和6年度事業費(伊勢原西～秦野中井):10.00億円

概要

国道246号厚木秦野道路は、国道246号の交通混雑の緩和を図るとともに、東名高速道路、新東名高速道路、圏央道と相互に連絡し、県央地域の広域的なネットワークを形成するバイパス事業です。

令和6年度の予定

厚木区間は、調査設計、用地買収、埋蔵文化財調査、改良工事、橋梁下部工事を推進します。
 伊勢原区間は、調査設計、用地買収、埋蔵文化財調査、改良工事、橋梁下部工事、トンネル工事を推進します。
 伊勢原西～秦野中井は、調査設計、用地買収を推進します。



①【鈴川橋上部工(令和6年3月撮影)】



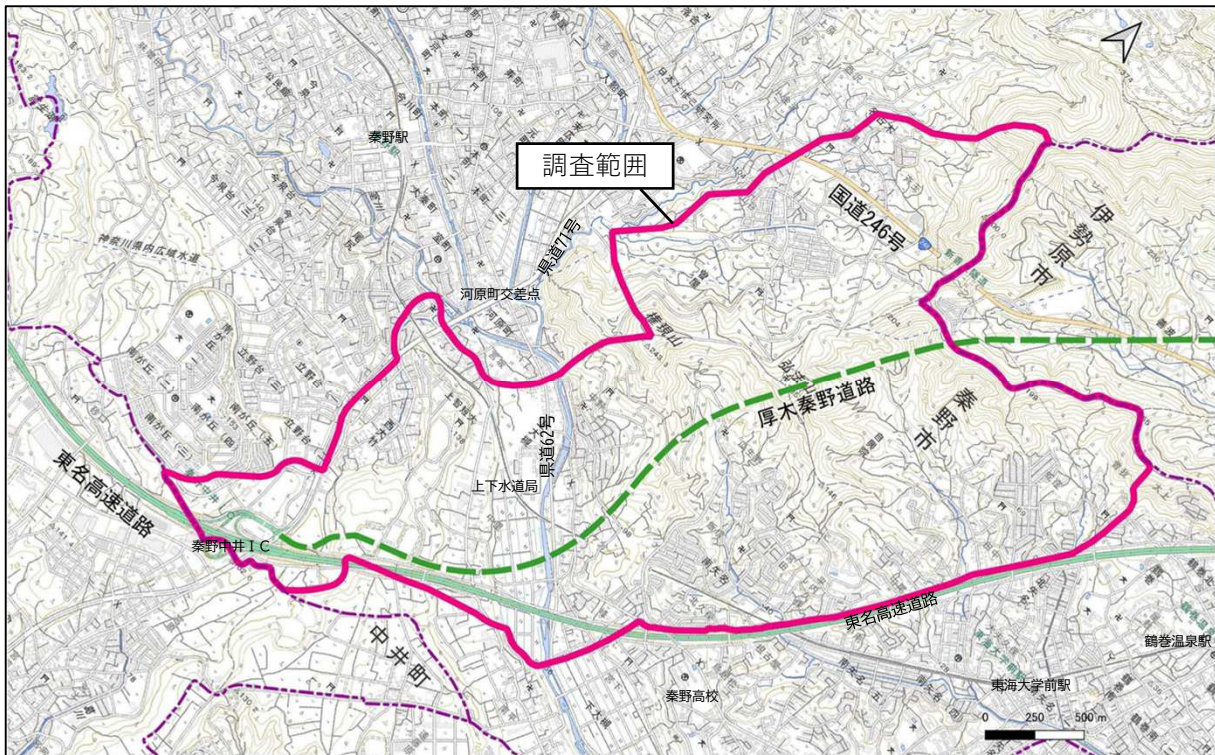
②【埋蔵文化財調査(令和6年1月撮影)】

※厚木秦野道路の事業については、横浜国道事務所及び川崎国道事務所にて協力して事業を実施しています。

1 井戸調査を実施する井戸について

井戸の所有者は、「秦野市地下水保全条例」に基づき、本市へ届出をする必要があります。過年度川崎国道事務所が実施した井戸調査については、届出がされている井戸を対象としたため、届出がされていない井戸に関しては、調査範囲内にあっても調査が実施されない可能性があります。

届出があった井戸に対して、引き続き井戸調査を実施いたしますので、調査漏れがないよう市から組回覧や市HPで周知を行い、市への届出について協力をお願いしてまいります。



対象自治会		対象自治会	
地区名	自治会	地区名	自治会
本町地区	1 山谷	大根・鶴巻地区	20 下大槻南平
	2 御門		21 下大槻第1
	3 中野		22 南矢名中部
	4 齊ヶ分		23 クリオ東海大学前番館
	5 ライオンズガーデン秦野		24 南矢名オレンジヒル
	6 上大槻		25 興人南矢名
	7 中里		26 南矢名上
南地区	8 新田町		27 南矢名下第二
	9 東町		28 南矢名下第三
	10 開戸町		29 北矢名南部
	11 秦野南が丘さざんか街区		30 北矢名北部
	12 秦野南が丘オリーブ		31 おおね台団地
	13 南が丘エクシード		32 北矢名東部
東地区	14 才玉	33 鶴巻上部	
	15 道場		
	16 入の沢		
	17 西沢		
	18 道場下		
	19 小金沢		

2 自治会連合会役員会及び組回覧等での情報提供について

本日説明した国道246号バイパスの事業概要や今年度の予定などについては、6月20日(木)に予定されている自治会連合会役員会にて同様の説明を行います。また、現地作業を伴う各種調査の際には、調査対象範囲内の自治会に対し組回覧を実施したり、本市HPに掲載するなど、周知を図ってまいります。

《本市HP》

